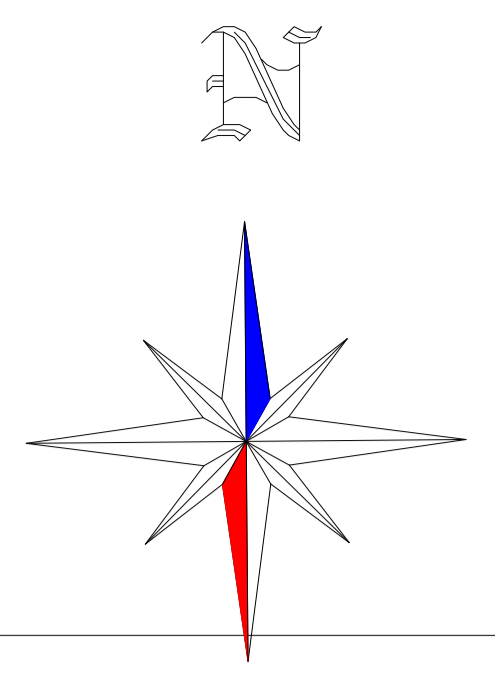
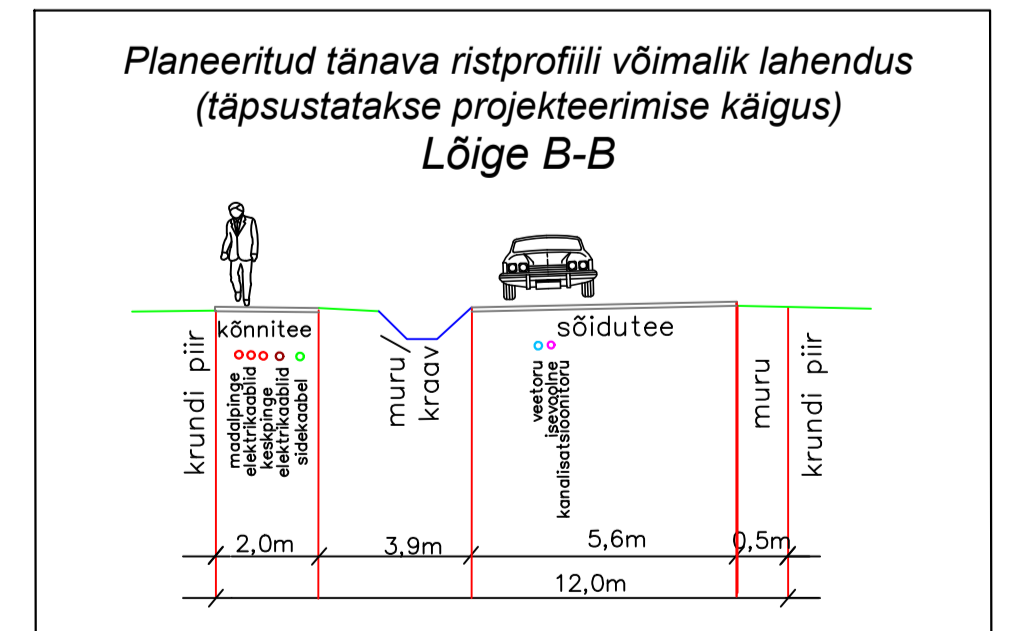
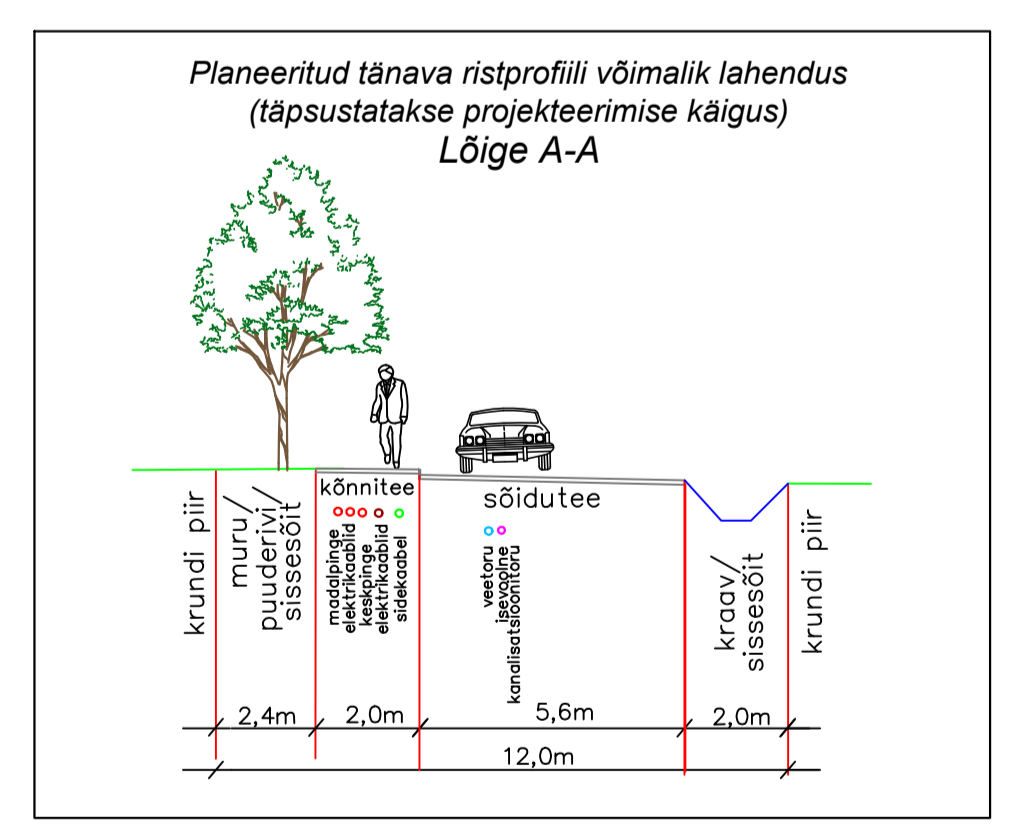


Aardla külas asuvate Angervaksa ja Kadakavälja katastriüksuste ning lähiala detailplaneering

TEHNOVÕRKUDE JOONIS Leht 1



TEHNOVÕRKUDE ÜHENDAMISE SCHEM M1:4000



MÄRKUSED:

- Geodeetiline alusplaan mõõtkavas 1:500 on koostatud Elker RMT (kutsetunnistus nr 159872) poolt, 01.11.2023. a. 100 nr Tarnu2285GA. Katastrikuuse pind 30.06.2023 a seisuga. Kihil "PIIR" esitatud piirjoone asukoht on informatiivne. Katastripiirid on joonistele kantud Mas-arneti digitaalselt katastrikaardilt. Kadaka tee 9 ja Kadaka tee (18501.001:1065) ja Kadaka tee (18501.001:1070) maakooste osas on geodeetiline alusplaan mõõtkavas 1:500 on koostatud KG-Büroo OÜ poolt (itsent nr EEO00197) poolt, 16.01.2024. a. 100 nr 1203-24GEO.
- Kollektoreesvoolu kattevõnd on joonistele kantud vastavalt maasumumistri 10.12.2018 määrusele nr 64 "Eesvoolu kattevõndi ulatust ja kattevõndis tegutsemise kora" §2 lg 5. Kui planeeringu kehtestamise järgsel maaparandussüsteemi kasutotatane planeeringu püües lõpetada, muudatav saliv drenaažitorustik kollektoreesvoolu ja sellele hakkab kehtima esvoolu kattevõnd. Vastavalt Maaparandusseaduse § 48 lg 3 esvoolu kattevõndis tohib ehitada muud ehitist, mis ei ole maaparandussüsteemi hoone ega rajatis, üksnes juhul, kui selle ehitamine on ehusloa menitusse või ehitustalve ehitamise käigus Põllumajandus- ja Tootumetiga kooskõlas.
- Planeeringu jooniste juurde kuulub lahutamatu osana detailplaneeringu seletuskiri.

 TERAV KERA OÜ Reg. nr. 11319022 Bulevardi 2, 50700 Tartu e-post: terav@terav.ee www.terav.ee	Planeeringu koostamise korraldaja	
	Uniro Grupp OÜ	
Projekti juht, maastikuarhitekt Jane Asper Maastikuarhitekt-planeerija Merit Narusberg	Töö nimetus: Aardla külas asuvate Angervaksa ja Kadakavälja katastriüksuste ning lähiala detailplaneering Joonise nimetus: TEHNOVÕRKUDE JOONIS Koostaja: Uniro Grupp OÜ Kuupäev: märts 2024 Jooniseid: 5/1 Mõõd: 5 Mõõtkava: 1:500 Töö nr: DP-06-23	